

ROMANIA  
JUDETUL ARGES  
CONSILIUL LOCAL AL COMUNEI  
VALEA DANULUI

**PROIECT DE HOTĂRÂRE nr. 3 / februarie 2022**

privind modificarea și completarea HCL nr. 13 / 2021 privind aprobarea Notei Conceptuale și a Temei de proiectare, în vederea elaborării documentației tehnico-economice pentru realizarea obiectivului de investiții "Racordare rețea de canalizare comuna Valea Danului, județul Argeș - etapa I".

**CONSILIUL LOCAL AL COM. VALEA DANULUI**, întrunit în ședința extraordinară

Analizând referatul de aprobare nr.1021/22.02.2022 al primarului Comunei ValeaDanului și raportul secretarului general al comunei Valea Danului nr. 1029 / 22.02.2022

- Circulara nr. 8321 /25.01.2022 transmisă de M.D.L.P.A. potențialilor beneficiari ai Programului Național de Investiții "Anghel Saligny"

Având în vedere prevederile:

- Art. 2, 3 și 4 din OUG nr. 95 2021 privind aprobarea Programului Național de Investiții "Anghel Saligny"

- Prevederile art. 2) lit. a) din Normele Metodologice pentru punerea în aplicare a prevederilor Ordonanței de urgență a Guvernului nr. 95/2021 pentru aprobarea Programului național de investiții "Anghel Saligny", pentru categoriile de investiții prevăzute la art. 4 alin. (1) lit. a)-d) din Ordonanța de urgență a Guvernului nr. 95/2021

- art.4, alin. (2) și (3) din H.G nr. 907 din 29 noiembrie 2016 (\*actualizată\*) privind etapele de elaborare și conținutul-cadru al documentațiilor tehnico-economice aferente obiectivelor/proiectelor de investiții finanțate din fonduri publice

În temeiul prevederilor art. 139 alin.(1), alin.(3), lit.e) coroborat cu art.196 , alin.(1), lit.a) din OUG nr.57/2019 privind codul administrativ, cu modificările și completările ulterioare, adoptă prezenta

**HOTĂRÂRE :**

**Art.1.** Anexele 1 și 2 la **HCL nr. 13 / 2021** privind aprobarea Notei Conceptuale și a Temei de proiectare, în vederea elaborării documentației tehnico-economice pentru realizarea obiectivului de investiții "Racordare rețea de canalizare comuna Valea Danului, județul Argeș -etapa I" **se modifică și se înlocuiesc cu anexele 1 și 2 la prezenta.**

**Art. 2.** Cu ducerea la îndeplinire a prevederilor prezentei hotărâri se mandatează primarul comunei Valea Danului, cu sprijinul compartimentelor de specialitate și prestatorul serviciilor de proiectare, SC Methatron Engineering Trust SRL.

**Art.3.** Prezenta hotărâre se comunica, prin grija secretarului general al comunei, în termenul prevăzut de lege, Instituției Prefectului jud. Arges, Primarului com. Valea Danului, și Compartimentului Achiziții Publice-Monitorizare Proceduri Administrative, și se aduce la cunostința locuitorilor com. Valea Danului prin publicare, în formatelectronic pe site-ul oficial al Primăriei comunei Valea Danului, în Monitorul Oficial Local.

Adoptata astăzi, \_\_\_\_\_, 2022

**INITIATOR,**

**PRIMAR**

Vasile PEDA

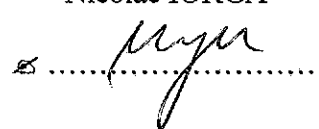




**AVIZAT PENTRU LEGALITATE**


**SECRETAR GENERAL**

Nicolae IORGA



COMUNA VALEA DANULLUI  
JUDEȚUL ARGEȘ  
Nr.1008 / 22.02.2022

Aprob,  
Primar, PREDA Vasile



### NOTA CONCEPTUALĂ

privind necesitatea și oportunitatea realizării obiectivului de investiții "Racordare rețea de canalizare comuna Valea Danului, județul Argeș -etapa I"

1. Informații generale privind obiectivul de investiții propus
  - 1.1 Denumirea obiectivului de investiții: "Racordare rețea de canalizare comuna Valea Danului, județul Argeș -etapa I"
  - 1.2 Ordonator principal de credite : Primar PREDA Vasile
  - 1.3 Ordonator secundar/ terțiar : nu este cazul
  - 1.4 Beneficiarul investiției : UAT Comuna Valea Danului, județul Argeș
2. Necesitatea și oportunitatea obiectivului de investiții propus
  - 2.1 Scurtă prezentare privind:
    - a) Deficiențe ale situației actuale : actualmente, rețeaua de canalizare din Comuna Valea Danului nu este funcțională datorită lipsei racordărilor la rețeaua de canalizare
    - b) efectul pozitiv previzionat prin realizarea obiectivului de investiții: prin realizarea acestor racordări se face un prim pas pentru realizarea funcționării sistemului de canalizare și epurare ape uzate
    - c) Impactul negativ previzionat în cazul nerealizării obiectivului de investiții: în acest caz costurile de întreținere vor crește în continuare, iar pe termen scurt și mediu autoritatea locală va trebui să facă un efort considerabil pentru reabilitarea infrastructurii prin alocări bugetare, care vor afecta alte proiecte de investiții sau chiar structura bugetului local
  - 2.2 Prezentarea, după caz, a obiectivelor de investiții cu aceleași funcțiuni sau funcțiuni similare cu obiectivul de investiții propus, existente în zonă, în vederea justificării necesității realizării obiectivului de investiții propus : nu este cazul
  - 2.3 Existența, după caz, a unei strategii, a unui master plan ori a unor planuri similare, aprobate prin acte normative, în cadrul cărora se poate încadra obiectivul de investiții propus : În Strategia Locală de Dezvoltare a Comunei Valea Danului pentru perioada 2014 -2020 în Cap. IV Direcții de dezvoltare și plan de acțiuni este subliniată importanța funcționarea infrastructurii de utilități publice și racordarea la rețeaua de canalizare a gospodăriilor din com. Valea Danului.
  - 2.4 Existența, după caz, a unor acorduri internaționale ale statului care obligă partea română la realizarea obiectivului de investiții : Acest proiect este compatibil cu reglementările naționale de mediu, precum și cu legislația europeană în domeniul mediului, folosind standard și procedure similare cu acelea stipulate în legislația europeană în evaluarea impactului asupra mediului conform Directivei Consiliului din 27 iunie 1985 privind evaluarea efectelor anumitor proiecte publice și private asupra mediului (85/337/CEE), amendată prin Directiva 97/1/CE a Consiliului din 3 martie 1997, Directiva 2003/35/CE a Parlamentului European și a Consiliului din 26 mai 2003 și Directiva 2009/31/CE a Parlamentului European.  
Obiective generale, preconizate a fi atinse prin realizarea investiției : actualmente, rețeaua de canalizare din Comuna Valea Danului nu este funcțională datorită lipsei racordărilor la rețeaua de canalizare Estimarea suportabilității investiției publice
- 3.1. Estimarea cheltuielilor pentru execuția obiectivului de investiții, luându-se în considerare, după caz:

- costurile unor investiții similare realizate;
- standarde de cost pentru investiții similare.

Estimarea cheltuielilor pentru realizarea obiectivului de investiții propus, luând în considerare costurile și standardele de cost pentru investiții similare este de aprox. 250 mii lei, fără TVA.

**3.2.** Estimarea cheltuielilor pentru proiectarea, pe faze, a documentației tehnico-economice aferente obiectivului de investiție, precum și pentru elaborarea altor studii de specialitate în funcție de specificul obiectivului de investiții, inclusiv cheltuielile necesare pentru obținerea avizelor, autorizațiilor și acordurilor prevăzute de lege

Estimăm valoarea cheltuielilor pentru proiectare și asistență tehnică ca fiind de 50.000 lei, fără TVA,

**3.3.** Surse identificate pentru finanțarea cheltuielilor estimate (în cazul finanțării nerambursabile se va menționa programul operațional/axa corespunzătoare, identificată)

Cheltuielile estimate pot fi finanțate prin sume repartizate de la C.J. Argeș conform art. 6, alin. (6) din Legea 317 /2021 privind bugetul de stat pe anul 2022

### **3. Informații privind regimul juridic, economic și tehnic al terenului/ construcției existente**

Regimul juridic al construcției existente :

- Drumurile comunale se află în domeniul public al Comunei Valea Danului, potrivit HCL nr 34/31.10.2011 privind inventarul bunurilor care aparțin domeniului public . Lucrările vor fi amplasate în așa fel încât să nu fie afectate proprietăți particulare pentru a evita exproprierile. Terenul utilizat pentru realizarea investiției va fi afectat temporar numai pe perioada execuției, urmând ca după realizarea investiției să fie redat în întregime domeniului public.

- 1. Drum Rădești cu o lungime de 615 m--26 gospodării
  - 2. Drum Pleșari cu o lungime de 325 m -18 gospodării
  - 3. DC 251 A - Drumul Bisericii cu o lungime de 1700 m - 32 gospodării
  - 4. DC 243 -Drumul Bănicești cu o lungime de 720 m -18 gospodării
  - 5. Drum Ciurești cu o lungime de 250 m -3 gospodării
  - 6. Strada Nepotu; cu o lungime de 250 m-5 gospodării
  - 7. Strada Bunescu cu o lungime de 235 m 3 gospodării
  - 8. Strada Herisani;cu o lungime de 235 m 8 gospodării
  - 9. Strada Miculesti-cu o lungime de 465 m 8 gospodării
  - 10. Strada Bolculesti cu o lungime de 1300 m 35 gospodării
  - 11. Ulita Dispensar - extindere rețea de canalizare pe o lungime de 100 m + 3 gospodării
- Total 159 racordări.

### **4. Particularități ale amplasamentului /amplasamentelor propus(e) pentru realizarea obiectivului de investiții**

- descrierea succintă a amplasamentului. Zona în care se află obiectivul de investiții se află pe teritoriul administrative al județului Argeș, localitatea Valea Danului. Drumurile comunale avand o lungime de 6195 m, lățime 4 m.
- Relațiile cu zonele învecinate, accesuri existenteși/ sau căi de acces posibile:  
Drumurile comunale au ieșire la DJ703H care traversează comuna.
- Surse de poluare existente în zonă: noxe ale autovehiculelor.
- Particularități de relief: Teritoriul administrative al comunei se află în zona de trecere de la dealurile subcarpatice la Munții Făgăraș. Formele predominante de relief sunt dealurile înalte străbătute de pâraie adânci și cursuri torențiale.Din punct de vedere geomorfologic comuna Valea Danului se încadrează într-o regiune predominant deluroasă, dar are și alte forme de relief ca: lunca, terase și zonă de deal.Din punct de vedere seismic, comuna Valea Danului face parte din zona de calcul « D » având următorii parametrii seismici, conform P100/1992:

- coeficient seismic  $k_s = 0,16$
- perioada de înghet  $T_c = 1,00$  sec.

Clima este temperat continental specific zonei de deal:

- temperatura maximă absolută a aerului + 29,5 °C
- temperatura minimă absolută a aerului - 23,0 °C
- temperatura medie anuală a aerului + 9,2 °C
- adâncimea maximă de înghet 0,90 m de la cota terenului.

- Rețeaua hidrografică este reprezentată de râul Argeș la limita estică, care desparte comuna Valea Danului de municipiul Curtea de Argeș și de pâraiele Valea Danului și Valea Vernești.
- e) Nivel de echipare tehnico-edilitară a zonei și posibilități de asigurare a utilităților:  
În vecinătatea drumului studiat există următoarele utilități : electrică, telefonie, apă, canalizare.
  - f) existența unor eventuale rețele edilitare în amplasament care ar necesita relocare/protejare, în măsura în care pot fi identificate; Existența unor eventuale rețele edilitare în amplasament care ar necesita relocare/ partajare va fi stabilită în urma obținerii avizelor de la furnizorii de utilități.
  - g) posibile obligații de servitute: nu este cazul.
  - h) condiționări constructive determinate de starea tehnică și de sistemul constructiv al unor construcții existente în amplasament, asupra cărora se vor face lucrări de intervenții, după caz;  
Condiționările constructive determinate de starea tehnică și de sistemul constructiv al unor construcții existente în amplasament, asupra cărora se vor face lucrări de intervenții vor fi stabilite printr-un studiu de fezabilitate/ expertiză tehnică
  - i) reglementări urbanistice aplicabile zonei conform documentațiilor de urbanism aprobate - plan urbanistic general/plan urbanistic zonal și regulamentul local de urbanism aferent;  
Folosința actuală a terenului este de "căi de comunicație" iar destinația acestuia este de cămin de racordare.
  - j) existența de monumente istorice/de arhitectură sau situri arheologice pe amplasament sau în zona imediat învecinată; existența condiționărilor specifice în cazul existenței unor zone protejate: Nu este cazul.

#### 5. Descriere succintă a obiectivului de investiții propus

Dimensiunea, materialele cât și amplasarea căminelor de racordare vor fi elaborate la faza de studiu de fezabilitate, proiectantul va prezenta variante ce se poate realiza cu costuri minime și într-un timp scurt.

6. Justificarea necesității elaborării, după caz, a:
- studiului de fezabilitate, în cazul obiectivelor/proiectelor majore de investiții;
  - expertizei tehnice și, după caz, a auditului energetic ori a altor studii de specialitate, audituri sau analize relevante, inclusiv analiza diagnostic, în cazul intervențiilor la construcții existente;
  - unui studiu de fundamentare a valorii resursei culturale referitoare la restricțiile și permisivitățile asociate cu obiectivul de investiții, în cazul intervențiilor pe monumente istorice sau în zone protejate.

Pentru obiectivul de investiții propus vor fi elaborate următoarele documentații:

- Studiu topografic;
- studiu geotehnic;
- Documentație de avizare a lucrărilor de intervenție - D.A.L.I.;
- Documentații tehnice pentru obținerea avizelor solicitate prin certificatul de urbanism;
- Proiect pentru autorizarea executării lucrărilor;
- Proiect tehnic de execuție și detalii de execuție;
- Autorizație de construire.

Data 22.02.2022

Întocmit,  
Secretar general  
Iorga Nicolae



COMUNA VALEA DANULLUI  
JUDEȚUL ARGEȘ  
Nr.1014 / 22.02.2022

## TEMA DE PROIECTARE

### ""Racordare rețea de canalizare comuna Valea Danului, județul Argeș -etapa I"

#### 1. Informații generale privind obiectivul de investiții propus

1.1. Denumirea obiectivului de investiții: "Racordare rețea de canalizare comuna Valea Danului, județul Argeș -etapa I"

1.2. Ordonator principal de credite : Primar, Vasile PREDA

1.3. Beneficiarul investiției : UAT Comuna Valea Danului

#### 2. Date de identificare a obiectivului de investiții

2.1. Informații privind regimul juridic, economic și tehnic al terenului și/sau al construcției existente, documentație cadastrală

Regimul juridic al construcției existente : Drumurile comunale pe care se vor realiza cămine de racordare se află în domeniul public al Comunei Valea Danului, potrivit HCL nr 34/ 31.10.2011 privind inventarul bunurilor care aparțin domeniului public. Lucrările vor fi amplasate în așa fel încât să nu fie afectate proprietăți particulare pentru a evita exproprierea. Terenul utilizat pentru realizarea investiției va fi afectat temporar numai pe perioada execuției, urmând ca după realizarea investiției să fie redat în întregime domeniului public.

2.2. Particularități ale amplasamentului/amplasamentelor propus/propuse pentru realizarea obiectivului de investiții, după caz:

a) descrierea succintă a amplasamentului/amplasamentelor propus/propuse (localizare, suprafața terenului, dimensiuni în plan);

Zona în care se află obiectivul de investiții se află pe teritoriul administrativ al județului Argeș, localitatea Valea Danului, drumurile având o lungime de 6195 m, lățime 4 m, astfel::

- 1. Drum Rădești cu o lungime de 615 m--26 gospodării
  - 2. Drum Pleșari cu o lungime de 325 m -18 gospodării
  - 3. DC 251 A - Drumul Bisericii cu o lungime de 1700 m - 32 gospodării
  - 4. DC 243 -Drumul Bănicești cu o lungime de 720 m -18 gospodării
  - 5. Drum Ciurești cu o lungime de 250 m -3 gospodării
  - 6. Strada Nepotu; cu o lungime de 250 m-5 gospodării
  - 7. Strada Bunescu cu o lungime de 235 m 3 gospodării
  - 8. Strada Herisani;cu o lungime de 235 m 8 gospodării
  - 9. Strada Miculesti-cu o lungime de 465 m 8 gospodării
  - 10. Strada Bolculesti cu o lungime de 1300 m 35 gospodării
  - 11. Ulița Dispensar - extindere rețea de canalizare pe o lungime de 100 m + 3 gospodării
- Total 159 racordări.

b) relațiile cu zone învecinate, accesuri existente și/sau căi de acces posibile;  
Căminele de racordare sunt amplasate pe rețeaua de drumuri comunale ale comunei Valea Danului.

c) surse de poluare existente în zonă;

Noxe ale autovehiculelor

d) particularități de relief;

Teritoriul administrativ al comunei se află în zona de trecere de la dealurile subcarpatice la Munții Făgăraș. Formele predominante de relief sunt dealurile înalte străbătute de pâraie adânci și cursuri torențiale. Din punct de vedere geomorfologic comuna Valea Danului se încadrează într-o regiune predominant deluroasă, dar are și alte forme de relief ca: lunca, terase și zonă de deal. Din punct de vedere seismic, comuna Valea Danului face parte din zona de calcul « D » având următorii parametrii seismici, conform P100/1992:

- coeficient seismic  $k_s = 0,16$
  - perioada de îngheț  $T_c = 1,00$  sec.
- Clima este temperat continental specific zonei de deal:
- temperatura maximă absolută a aerului + 29,5 °C
  - temperatura minimă absolută a aerului - 23,0 °C
  - temperatura medie anuală a aerului + 9,2 °C
  - adâncimea maximă de îngheț 0,90 m de la cota terenului.

Rețeaua hidrografică este reprezentată de râul Argeș la limita estică, care desparte comuna Valea Danului de municipiul Curtea de Argeș și de pâraiele Valea Danului și Valea Vernești.

e) nivel de echipare tehnico-edilitară al zonei și posibilități de asigurare a utilităților;

În vecinătatea drumului studiat există următoarele utilități : electrică, telefonie, apă.

f) existența unor eventuale rețele edilitare în amplasament care ar necesita relocare/protejare, în măsura în care pot fi identificate;

Existența unor eventuale rețele edilitare în amplasament care ar necesita relocare/ partajare va fi stabilită în urma obținerii avizelor de la furnizorii de utilități.

g) posibile obligații de servitute;

Nu este cazul.

h) condiționări constructive determinate de starea tehnică și de sistemul constructiv al unor construcții existente în amplasament, asupra cărora se vor face lucrări de intervenții, după caz;

Condiționările constructive determinate de starea tehnică și de sistemul constructive al unor construcții existente în amplasament, asupra cărora se vor face lucrări de intervenții vor fi stabilite prin studiu de fezabilitate.

i) reglementări urbanistice aplicabile zonei conform documentațiilor de urbanism aprobate - plan urbanistic general/plan urbanistic zonal și regulamentul local de urbanism aferent;

Folosința actuală a terenului este de "căi de comunicație" iar destinația acestuia este de cămin de racordare.

j) existența de monumente istorice/de arhitectură sau situri arheologice pe amplasament sau în zona imediat învecinată; existența condiționărilor specifice în cazul existenței unor zone protejate sau de protecție.

Nu este cazul.

2.3. Descrierea succintă a obiectivului de investiții propus din punct de vedere tehnic și funcțional:

a) destinație și funcțiuni;

Dimensiunile, materialele și amplasamentul căminelor de racordare vor fi elaborate la faza -D.A.L.I., proiectantul va prezenta variante ce se pot realiza cu costuri minime și într-un timp scurt.

b) caracteristici, parametri și date tehnice specifice, preconizate;

- 1. Drum Rădești cu o lungime de 615 m--26 gospodării
  - 2. Drum Pleșari cu o lungime de 325 m -18 gospodării
  - 3. DC 251 A - Drumul Bisericii cu o lungime de 1700 m - 32 gospodării
  - 4. DC 243 -Drumul Bănicești cu o lungime de 720 m -18 gospodării
  - 5. Drum Ciurești cu o lungime de 250 m -3 gospodării
  - 6. Strada Nepotu; cu o lungime de 250 m-5 gospodării
  - 7. Strada Bunescu cu o lungime de 235 m 3 gospodării
  - 8. Strada Herisani;cu o lungime de 235 m 8 gospodării
  - 9. Strada Miculesti-cu o lungime de 465 m 8 gospodării
  - 10. Strada Bolculesti cu o lungime de 1300 m 35 gospodării
  - 11. Ulița Dispensar - extindere rețea de canalizare pe o lungime de 100 m + 3 gospodării
- Total 159 racordări.

Racordurile care se vor realiza vor face legătura dintre instalațiile interioare de canalizare ale utilizatorilor și sistemul de canalizare doar la momentul funcționalității întregului sistem de canalizare

c) nivelul de echipare, de finisare și de dotare, exigențe tehnice ale construcției în conformitate cu cerințele funcționale stabilite prin reglementări tehnice, de patrimoniu și de mediu în vigoare;

Va fi stabilită ulterior pe baza normativelor specifice în vigoare.

d) număr estimat de utilizatori;

Populația comunei Valea Danului care în prezent este de 2986 locuitori

e) durata minimă de funcționare, apreciată corespunzător destinației/funcțiilor propuse;

Va fi stabilită ulterior pe baza normativelor specifice în vigoare.

f) nevoi/solicitări funcționale specifice;

Nu este cazul.

g) corelarea soluțiilor tehnice cu condiționările urbanistice, de protecție a mediului și a patrimoniului;

Nu este cazul.

h) stabilirea unor criterii clare în vederea soluționării nevoii beneficiarului.

Va fi stabilită ulterior pe baza normativelor specifice în vigoare.

2.4. Cadru legislativ aplicabil și impunerile ce rezultă din aplicarea acestuia


- În conformitate cu prevederile art.44 alin. (1) a Legii nr. 273/2006 privind finanțele publice locale, actualizată: documentațiile tehnico-economice ale obiectivelor noi de investiții a căror finanțare se asigură integral sau în copletare din bugetele locale , precum și a celor finanțate din împrumuturi interne sau externe , contractate direct sau garantate de autoritățile administrației publice locale , se aprobă de către autoritățile deliberative;
- Legea securității și sănătății în muncă nr. 319/2006;
- H.G. nr. 1425/2006 privind aprobarea Normelor metodologice de aplicare a Legii securității și sănătății în muncă nr. 319/2006;
- H.G. nr. 955/2010 pentru modificarea și completarea Normelor metodologice de aplicare a Legii securității și sănătății în muncă nr. 319/2006;
- H.G. nr. 300/2006 privind cerințele minime de securitate și sănătate pentru șantierele temporare sau mobile (Directiva 92/57/CE);
- H.G. nr. 1876/2005 privind cerințele minime de securitate și sănătate referitoare la expunerea lucrătorilor de riscurile generate de vibrații, (Directiva 2002/44/CE);
- H.G. nr. 1218/2006 privind cerințele minime de securitate și sănătate pentru asigurarea protecției lucrătorilor împotriva riscurilor legate de prezența agenților chimici;
- H.G. nr.1146/2006 privind cerințele minime de securitate și sănătate pentru utilizarea în muncă de către lucrători a echipamentelor de muncă (Directiva 89/655/CE, amendată de Directiva 95/65/CE și 2001/45/CE)
- H.G. nr. 461/2006 pentru modificarea H.G. nr. 752/2004 privind stabilirea condițiilor pentru introducerea pe piață a echipamentelor și sistemelor protectoare destinate utilizării în atmosfere potențial explozive;
- H.G. nr. 493/2006 privind cerințele minime de securitate și sănătate referitoare la expunerea lucrătorilor la riscurile provocate de zgomot (Directiva 2003/10/CE)
- H.G. nr. 971/2006 privind cerințele minime pentru semnalizarea de securitate și/ sau de sănătate în muncă (Directiva 92/58/CE)
- H.G. nr.1048/2006 privind cerințele minime de securitate și sănătate pentru utilizarea de către lucrători a echipamentelor individuale de protecție la locul de muncă (Directiva 89/656/CE)
- H.G. nr.1058/2006 privind cerințele minime de pentru îmbunătățirea securității și protecția sănătății lucrătorilor ce vor fi expuși unui potențial risc datorat atmosferelor explozive (Directiva 99/52/CE)
- H.G. nr.1051/2006 privind cerințele minime de securitate și sănătate pentru manipularea manuală a maselor ce reprezintă riscuri pentru lucrători, în special de afecțiuni dorsolombare
- H.G. nr.1091/2006 privind cerințele minime de securitate și sănătate pentru locul de muncă (Directiva 1989/654/CE)
- Ordin nr. 94/2008 privind aprobarea Listei standardelor române care adoptă standardele europene armonizate referitoare la echipamentele individuale de protecție
- H.G. nr.520/2016 privind cerințele minime de securitate și sănătate în muncă sănătate referitoare la expunerea lucrătorilor la riscurile generate de câmpuri electromagnetice (Directiva 2004/40/CE)
- H.G. nr. 355/2007 privind supravegherea sănătății lucrătorilor
- H.G. nr. 305/2017 privind stabilirea unor măsuri de punere în aplicare a Regulamentului (UE) 2016/425 al Parlamentului European și al Consiliului din 9 martie 2016 privind echipamentele individuale de protecție și de abrogare a Directivei 89/686/CEE a Consiliului
- Legea 307/2006 privind apărarea împotriva incendiilor

- Ordin nr. 163/2007 al ministrului administrației și internelor pentru aprobarea Normelor generale de apărare împotriva incendiilor
- H.G. 537/2007 privind stabilirea și sancționarea contravențiilor la normele de prevenire și stingere a incendiilor
- H.G. nr. 1088/2000 pentru aprobarea Regulamentului de apărare împotriva incendiilor în masa
- Ordin MAI nr. 80/2009 pentru aprobarea Normelor metodologice de avizare și autorizare privind securitatea la incendiu și protecția civilă
- Ordin MAI nr.712/2005 privind modificarea și completarea Ordinului ministrului administrației și internelor nr. 712/2005 pentru aprobarea Dispozițiilor generale privind instruirea salariaților în domeniul situațiilor de urgență
- ORDIN nr. 89 din 18 iunie 2013 privind aprobarea Regulamentului de planificare, organizare, pregătire și desfășurare a activității de prevenire a situațiilor de urgență executate de Inspectoratul General pentru Situații de Urgență și structurile subordonate
- ORDIN nr. 129 din 25 august 2016 pentru aprobarea Normelor metodologice privind avizarea și autorizarea de securitate la incendiu și protecție civilă
- Legea nr. 481/2004 privind protecția civilă
- H.G.766/1997 pentru aprobarea unor regulamente privind calitatea în construcții
- Legea nr. 10/1995 privind calitatea în construcții, republicată, normativele și reglementările tehnice în vigoare în materie
- H.G. 907/2016 privind etapele de elaborare și conținutul cadru al documentațiilor tehnico-economice
- H.G. nr. 273/1994 privind aprobarea Regulamentului de recepție a lucrărilor de construcții și instalații aferente acestora
- Legea nr. 50/1991 privind autorizarea executării lucrărilor de construcții, republicată
- Ordin nr. 839/2009 pentru aprobarea Normelor metodologice de aplicare a Legii nr. 50/1991 privind autorizarea executării lucrărilor de construcții
- Legea nr. 350/2001 privind amenajarea teritoriului și urbanismul
- Ordonanța nr. 43/1997 privind regimul drumurilor, republicată

Prevederile indicate mai sus nu sunt limitative, unitatea de execuție având obligația de a lua toate măsurile suplimentare pe care le consider necesare în vederea realizării în bune condiții a investiției și eliminarea accidentelor de muncă.

Aprob

Beneficiar,



Întocmit,  
Secretar general  
Iorga Nicolae

**ROMANIA**  
**JUDETUL ARGES**  
**COMUNA VALEA DANULUI**

---

**REFERAT DE APROBARE**  
Nr. 1021 /22.02.2022

a proiectul de hotarare privind modificarea și completarea HCL nr. 13/ 2021 privind aprobarea Notei Conceptuale și a Temei de proiectare, în vederea elaborării documentației tehnico-economice pentru realizarea obiectivului de investiții "Racordare rețea de canalizare comuna Valea Danului, județul Argeș -etapa I".

- Prin HCL nr. 12 / 2022 s-a ajustat obiectivul de investiții "Modernizare drumuri de interes local, comuna Valea Danului, județul Argeș" în sensul modernizării acestor drumuri comunale ținând cont de prevederile art. 2) alin. (3) din Normele Metodologice pentru punerea în aplicare a prevederilor OUG nr. 95/2021 pentru aprobarea Programului național de investiții "Anghel Saligny"(3) *Obiectivele de investiții prevăzute la art. 4 alin. (1) lit. c) din ordonanța de urgență, care se află pe amplasamente din interiorul localităților, sunt eligibile la finanțare în următoarele condiții:*
  - a) *au fost finalizate sistemele de alimentare cu apă și canalizare pe amplasamentul respectiv;*
  - b) *lucrările la sistemele de alimentare cu apă și canalizare, pe amplasamentul respectiv, au termen de finalizare de maximum 2 ani de la data includerii obiectivului de investiții în lista prevăzută la art. 7;*

Prin realizarea acestui proiect "Racordare rețea de canalizare comuna Valea Danului, județul Argeș -etapa I" se urmărește realizarea de racordări la rețeaua de canalizare pe drumurile comunale care urmează a fi modernizate prin proiectul "Modernizare drumuri de interes local, comuna Valea Danului, județul Argeș"


Se are în vedere realizarea a cca 159 cămine de racordare la rețeaua de canalizare în această primă etapă, scopul nefiind însă de a începe efectiv funcționarea sistemului de canalizare și epurare ape uzate, ci de a nu deveni imposibilă realizarea acestor racordări după modernizarea drumurilor comunale prin asfaltare.

Racordarea la rețeaua de canalizare care va urma acestei prime etape se va realiza în funcție de posibilitățile de finanțare și atragere de fonduri bugetare, acest an fiind acoperit prin repartizarea de la C.J.Argeș a sumei de 300 mii lei.

Considerând că această investiție este benefică pentru localitatea Valea Danului, supunem spre dezbatere și aprobare Consiliului Local al Comunei Valea Danului proiectul de hotarare privind modificarea și completarea HCL nr. 13/ 2021 privind aprobarea Notei Conceptuale și a Temei de proiectare, în vederea elaborării documentației tehnico-economice pentru realizarea obiectivului de investiții "Racordare rețea de canalizare comuna Valea Danului, județul Argeș -etapa I".

Primar,

Vasile Preda



**ROMANIA**  
**JUDETUL ARGES**  
**COMUNA VALEA DANULUI**

**RAPORT DE SPECIALITATE**

Nr. 1029 / 22.02.2022

la proiectul de hotarare privind modificarea și completarea HCL nr. 13/ 2021 privind aprobarea Notei Conceptuale și a Temei de proiectare, în vederea elaborării documentației tehnico-economice pentru realizarea obiectivului de investiții "**Racordare rețea de canalizare comuna Valea Danului, județul Argeș -etapa I**".

Având în vedere oportunitatea accesării de fonduri guvernamentale prin Programul Național de Construcții de Interes Public sau Social, Subprogramul „Drumuri de interes local și drumuri de interes județean”, UAT Comuna Valea Danului are în derulare investiția "**Modernizare drumuri de interes local, comuna Valea Danului, județul Argeș**" prin care se vor moderniza **11 drumuri comunale**.

- Ținând cont de prevederile art. 2) alin. (3) din Normele Metodologice pentru punerea în aplicare a prevederilor OUG nr. 95/2021 pentru aprobarea Programului național de investiții "Anghel Saligny"(3) *Obiectivele de investiții prevăzute la art. 4 alin. (1) lit. c) din ordonanța de urgență, care se află pe amplasamente din interiorul localităților, sunt eligibile la finanțare în următoarele condiții:*


- *a) au fost finalizate sistemele de alimentare cu apă și canalizare pe amplasamentul respectiv;*
- *b) lucrările la sistemele de alimentare cu apă și canalizare, pe amplasamentul respectiv, au termen de finalizare de maximum 2 ani de la data includerii obiectivului de investiții în lista prevăzută la art. 7;*

Se impune, așadar modificarea anexelor 1 și 2 la HCL nr. 13 /2021 privind aprobarea Notei Conceptuale și a Temei de proiectare, în vederea elaborării documentației tehnico-economice pentru realizarea obiectivului de investiții "Racordare rețea de canalizare comuna Valea Danului, județul Argeș -etapa I" în sensul includerii în această etapă a tuturor drumurilor comunale propuse spre modernizare, astfel:

- 1. Drum Rădești cu o lungime de 615 m--26 gospodării
  - 2. Drum Pleșari cu o lungime de 325 m -18 gospodării
  - 3. DC 251 A – Drumul Bisericii cu o lungime de 1700 m - 32 gospodării
  - 4. DC 243 –Drumul Bănicești cu o lungime de 720 m -18 gospodării
  - 5. Drum Ciurești cu o lungime de 250 m -3 gospodării
  - 6. Strada Nepotu; cu o lungime de 250 m -5 gospodării
  - 7. Strada Bunescu cu o lungime de 235 m - 3 gospodării
  - 8. Strada Herisani;cu o lungime de 235 m - 8 gospodării
  - 9. Strada Miculesti-cu o lungime de 465 m - 8 gospodării
  - 10. Strada Bolculesti cu o lungime de 1300 m - 35 gospodării
  - 11. Ulița Dispensar - extindere rețea de canalizare pe o lungime de 100 m + 3 gospodării
- Total 159 racordări.

Considerând că proiectul de hotărâre privind modificarea și completarea HCL nr. 13/ 2021 privind aprobarea Notei Conceptuale și a Temei de proiectare, în vederea elaborării documentației tehnico-economice pentru realizarea obiectivului de investiții "**Racordare rețea de canalizare comuna Valea Danului, județul Argeș -etapa I**" respectă prevederile legislației în vigoare și răspunde cerințelor și intereselor actuale și de perspectivă ale locuitorilor Comunei Valea Danului, propun adoptarea acestuia în forma prezentată de inițiator.

Întocmit,  
Secretar general,  
IORGA Nicolae





**JUDEȚUL ARGHEȘ**  
**CONSILIUL JUDEȚEAN ARGHEȘ**

Pitești, Piața Vasile Milea Nr. 1, Cod poștal: 110053  
 Telefon: 0248.210.056 Fax: 0248.220.137

www.cjarges.ro

Operator de date personale nr. 37708



ISO 9001  
 U.C. (Certification)



**CĂTRE,**  
**PRIMĂRIA VALEA DANULUI**

Conform prevederilor art.6, alin. (6) din Legea nr.317/2021 privind bugetul de stat pe anul 2022, prin derogare de la prevederile art.32 și art.33 din Legea nr.273/2006 privind finanțele publice locale, cu modificările și completările ulterioare, cota din impozitul pe venit estimat a se încasa la bugetul de stat în anul 2022 aferentă fondului la dispoziția consiliului județean se repartizează comunelor, orașelor și municipiilor, prin hotărâre a consiliului județean, pentru susținerea programelor de dezvoltare locală, susținerea programelor de infrastructură care necesită cofinanțare locală și pentru cheltuielile de funcționare, pe care unitățile administrativ-teritoriale din județ, în mod justificat, nu le pot finanța din veniturile proprii și din sume defalcate din taxa pe valoarea adăugată pentru echilibrarea bugetelor locale.

Suma repartizată unității dumneavoastră, potrivit prevederilor articolului menționat mai sus, aprobată prin Hotărârea C.J. nr. 27 /08.02.2022, este prezentată în tabelul următor:

Denumire indicatori	Cod	Anul 2022	Explicații	mii lei
Sume repartizate din Fondul la dispoziția consiliului județean	04.02.05	300	Racordare rețea canalizare Valea Danului	

În vederea urmării execuției sumelor repartizate, vă rugăm ca după efectuarea plăților, să prezentați justificarea (documentația după care s-a făcut plata și copie după factură și ordinul de plată), la Consiliul Județean Argeș - Serviciul Buget, Impozite, Taxe și Venituri.

Ordonatorii principali de credite sunt responsabili de utilizarea eficientă a fondurilor alocate investițiilor, precum și de realizarea obiectivelor de investiții incluse în programele de investiții.

Vă rugăm să aprobați bugetul de venituri și cheltuieli pe anul 2022 și să îl depuneți în termen la Administrația Județeană a Finanțelor Publice Argeș, trezorerie și consiliul județean.

PREȘEDINTE,  
 Ion MÎNZINĂ

DIRECTOR EXECUTIV,  
 Carmen MOCANU

Întocmit,  
 Mihaela MARIN

*Handwritten signature*

Șef Serviciu Buget,  
 Impozite, Taxe și Venituri  
 Larisa ZAMFIR

*Handwritten signature*

JUDEȚUL ARGHEȘ  
 CONSILIUL JUDEȚEAN ARGHEȘ  
 PITEȘTI  
 Nr. 27 / 08.02.2022